

«СОГЛАСОВАНО»
Начальник Управления образования
Администрации города Вологды
И.Л.Гуляева
« 14 » 03 2023 года

«УТВЕРЖДАЮ»
Директор МОУ «СОШ № 39»
М.Н. Знайкова
« 14 » 03 2023 года

«УТВЕРЖДАЮ»
Начальник ОГИБДД УМВД России по г.
Вологде подполковник полиции
О.С. Санталов
« 14 » 03 2023 года

ПАСПОРТ

дорожной безопасности образовательного учреждения

МОУ «СОШ № 39»

г. Вологды

Общие сведения

Муниципальное общеобразовательное учреждение
«Средняя общеобразовательная школа № 39 имени С.А. Ловенецкого»

Тип ОУ	Общеобразовательное учреждение
Юридический адрес ОУ	160009, г. Вологда, ул. Зосимовская, д. 109
Фактический адрес ОУ	160009, г. Вологда, ул. Зосимовская, д. 109 160000, г. Вологда, ул. Мира, д. 94
Директор	Знайкова Марина Николаевна 75-15-08
Заместитель директора по учебной работе	Скворцова Ксения Сергеевна Гладилова Ольга Борисовна 75-12-47
Заместитель директора по воспитательной работе	Шиловская Елена Алексеевна 75-12-47
Ответственный от Управления образования Администрации г. Вологды	Начальник отдела общего и дополнительного образования Бандяк Ольга Александровна 72-10-36
Ответственные от Госавтоинспекции	Группа пропаганды БДД ОГИБДД г. Вологды 79-45-86
Ответственные за мероприятия по профилактике детского травматизма	Заместитель директора по воспитательной работе Шиловская Елена Алексеевна Руководитель отряда ЮИД Коренникова Екатерина Сергеевна 75-12-47
Руководитель или ответственный работник дорожно-эксплуатационной организации, осуществляющей содержание УДС*	ООО «Магистраль» Директор Волков Павел Вячеславович 72-90-72

<p>Руководитель или ответственный работник дорожно-эксплуатационной организации, осуществляющей содержание ТСОДД*</p>	<p>МБУ «Дорремстрой» И.о. директора Губин Андрей Викторович 75-08-97</p>
<p>Количество учащихся</p>	<p>699</p>
<p>Наличие уголка</p>	<p>Имеются 3 уголка: – в здании начальной школы, расположенный в фойе 1 этажа, – в здании основной школы, расположенные в кабинете № 3 и на 1 этаже на выходе из школы. В уголках имеются: - Паспорт дорожной безопасности. - Схемы безопасного маршрута движения обучающихся по территории микрорайона школы. - Информация ГИБДД о состоянии ДДТТ в городе (ежеквартальные данные). - Сменная сезонная информация для родителей и обучающихся школы, памятки. - Выписка из приказа директора школы о назначении лица, ответственного за работу по профилактике детского дорожно-транспортного травматизма. - Документы отряда ЮИД. - Информация о проводимых в школе мероприятиях по профилактике ДДТТ. - Учебные видеофильмы. - Правила дорожного движения. - Пособия с разработками конкурсов, викторин, праздников по правилам дорожного движения для школьников. - Наборы дорожных знаков.</p>
<p>Наличие класса по БДД</p>	<p>Отсутствует</p>
<p>Учитель ОБЖ</p>	<p>Полева Елена Геннадьевна, - повышение квалификации по ДППК «Формирование культуры здорового и безопасного образа жизни в урочной и внеурочной деятельности по учебному</p>

	предмету «ОБЖ»», АОУ ВО ДПО «ВИРО», 04.10.2021 – 15.10.2021, 48 часов
Наличие автоплощадки	Имеется на территории здания начальной школы. Ответственный: Игнашева Елизавета Ивановна, педагог - организатор
Наличие автобуса	Отсутствует
Время занятий в ОУ	8:30 – 14:35 внеклассные занятия: 13:00 - 17:00
Телефоны оперативных служб	76-50-50 - дежурная часть ГИБДД 112 - экстренная служба

Содержание

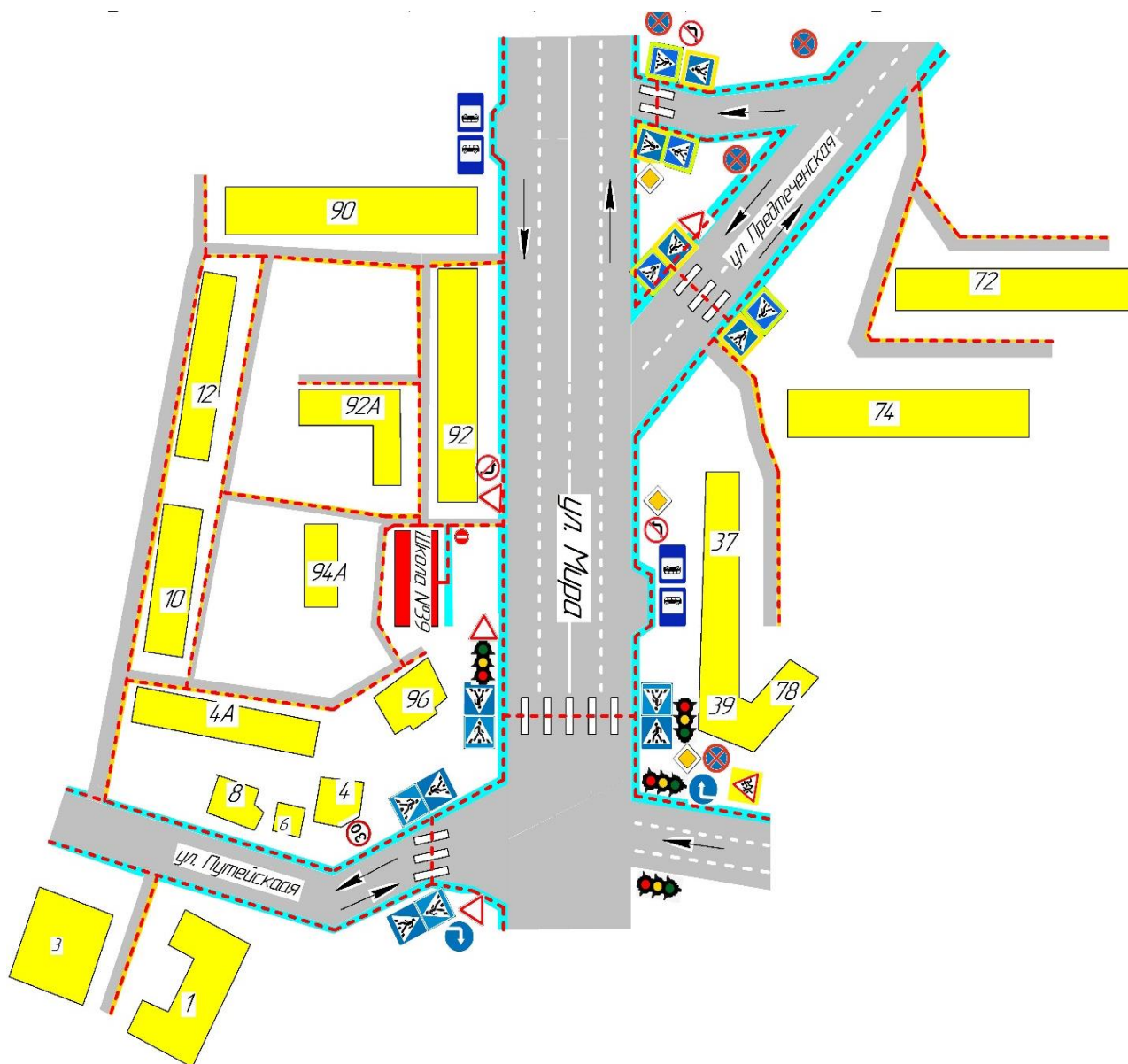
I. План - схемы ОУ.

- 1) район расположения ОУ, пути движения транспортных средств и обучающихся;
- 2) маршруты движения организованных групп детей от ОУ к стадиону;
- 3) пути движения транспортных средств к местам разгрузки/погрузки и рекомендуемых безопасных путей передвижения детей по территории образовательного учреждения.

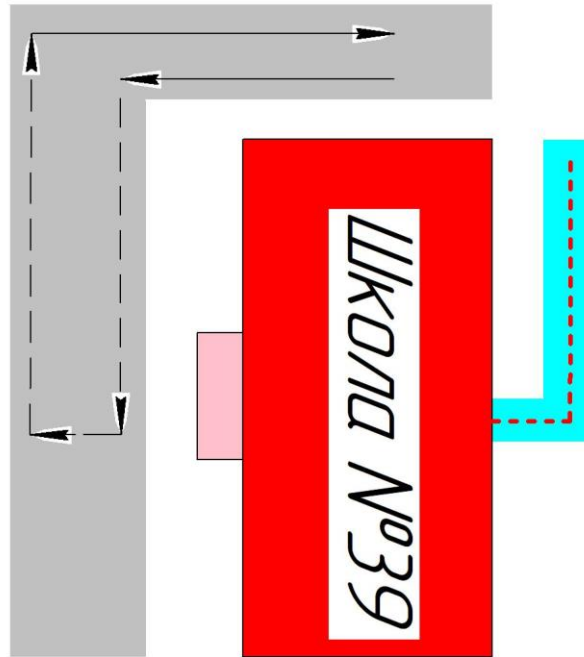
II.

- 4) Наиболее опасные участки дороги;
- 5) Место остановки автомобилей лиц, подвозящих несовершеннолетних к образовательной организации;
- 6) Использование световозвращающих элементов на одежде детей.





План-схема района расположения МОУ "СОШ №39"
по улице Мира, 94,
пути движения транспортных средств и учащихся.



*Пути движения транспортных средств
к местам разгрузки/погрузки и рекомендуемые
пути передвижения учащихся по территории
образовательного учреждения*



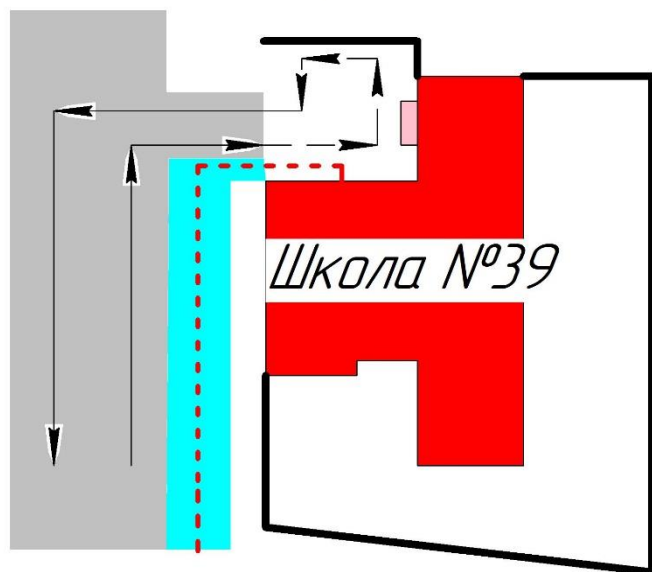
Условные обозначения

-  – въезд/выезд грузовых транспортных средств
-  – движение грузовых транспортных средств по территории образовательного учреждения
-  – движение детей и подростков по территории ОУ
-  – место разгрузки/погрузки


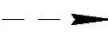


*План-схема района расположения МОУ "СОШ №39"
по улице Зосимовская, 109,
пути движения транспортных средств и учащихся.*



Пути движения транспортных средств к местам разгрузки/погрузки и рекомендуемые пути передвижения учащихся по территории образовательного учреждения



Условные обозначения

-  – въезд/выезд грузовых транспортных средств
-  – движение грузовых транспортных средств по территории образовательного учреждения
-  – движение детей и подростков по территории ОУ
-  – место разгрузки/погрузки

Условные обозначения



Проезжая часть



Обочина/тропинка



Жилые дома



Тротуар




Школа



Парк



Частные строения



Пешеходный переход



Направление движения транспорта



Направление движения пешеходов



Ограждение

Наиболее опасные участки дороги

Территория за зданием начальной школы со стороны гостиницы «Спутник»:
на данном участке дороги наблюдаются повреждения дорожного покрытия



**Место остановки автомобилей лиц, подвозящих несовершеннолетних
к образовательной организации**

На улице Зосимовская, около дома 109 (здания основной школы)



На улице Мира, около дома 37



На улице Мира, между домами 94 и 96 (зданием начальной школы)



Использование световозвращающих элементов на одежде детей

В соответствии с п.4.1 ПДД РФ световозвращающие элементы на одежде детей необходимо использовать в темное время суток на всем пути следования.



